PLAN CADASTRAL - SITUATION

Dressé pour la constatation des lisières forestières

Commune de Jouxtens-Mézery

Echelle: 1:1000

Mensuration: Numérique

Plan n°1

GEODONNEES DU 01.07.2025 © ETAT DE VAUD
Epalinges, le 25 juillet 2025

DOSSIER TECHNIQUE 115'436.043 VE

Légende:

- Aire forestière statique (18 LAT) selon constatation de la nature forestière (par l'inspection des forêts du 18ème arrdt en date du 08.06.2024 (art. 24 LVLFo)
- Aire forestière (18 LAT) à titre indicatif selon constatation de la nature forestière (par l'inspection des forêts du 18ème arrdt en date du 28.08.2024 (art. 1 RLVLFo)
- Limite de la bande inconstructible des 10 mètres à la limite forestière statique
- Limite du PACOM

Signatures :

L'Inspecteur des forêts
Jeremy Zürcher

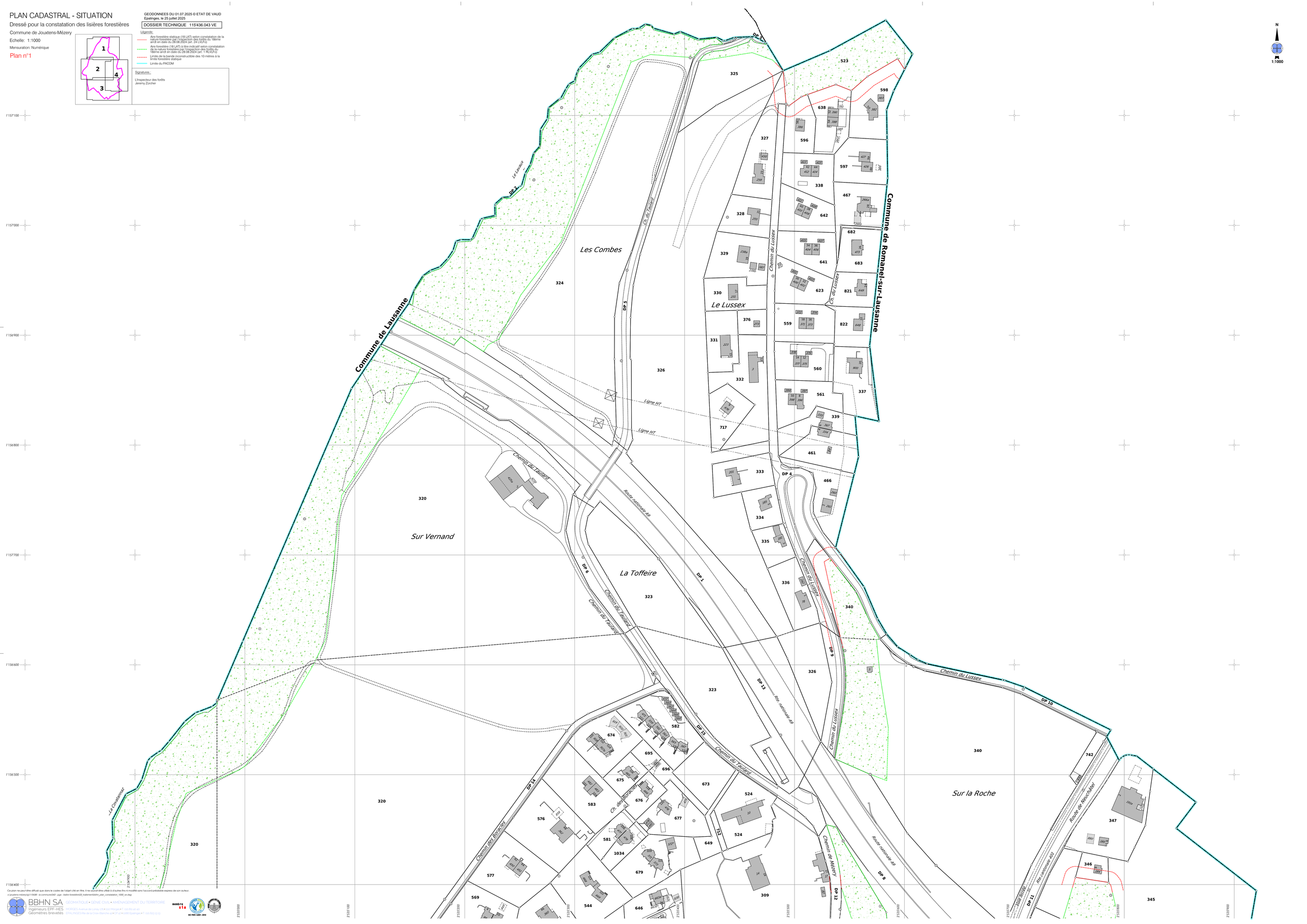

Ce plan ne peut être diffusé que dans le cadre de l'objet cité en titre. Il ne saurait être utilisé à d'autres fins ni modifié sans l'accord préalable express de son auteur.

x:\jouxtens-mezery\p1115436 - la commune\042 - pgs - liaisons forestières\02_traitement\02chn_plan_constatation_1000_ve.dwg

BBHN SA
Ingénieurs EPF-HES
Géomètres brevetés
GÉOMATIQUE • GÉNIE CIVIL • AMÉNAGEMENT DU TERRITOIRE
MORGES Avenue de Longemalle 1 • 1020 Renens • T +021 811 40 40
EPALINGES Ch de la Croix-Blanche 4 • CP 27 • 1000 Epalinges • T +021 653 61 61

membre
ISO 9001-14001-2015

PLAN CADASTRAL - SITUATION

Dressé pour la constatation des lisières forestières

Commune de Jouxtens-Mézery

Echelle: 1:1000

Mensuration: Numérique

Plan n°2

GEODONNEES DU 01.07.2025 © ETAT DE VAUD
Epalinges, le 25 juillet 2025

DOSSIER TECHNIQUE 115'436.043 VE

Légende:

- Aire forestière statique (18 LAT) selon constatation de la nature forestière (par l'inspection des forêts du 18ème arrdt en date du 08.08.2024 (art. 24 LVLFo)
- Aire forestière (18 LAT) à titre indicatif selon constatation de la nature forestière (par l'inspection des forêts du 18ème arrdt en date du 28.08.2024 (art. 1 RLVLFo)
- Limite de la bande inconstructible des 10 mètres à la limite forestière statique
- Limite du PACOM

Signatures :

L'Inspecteur des forêts
Jeremy Zürcher

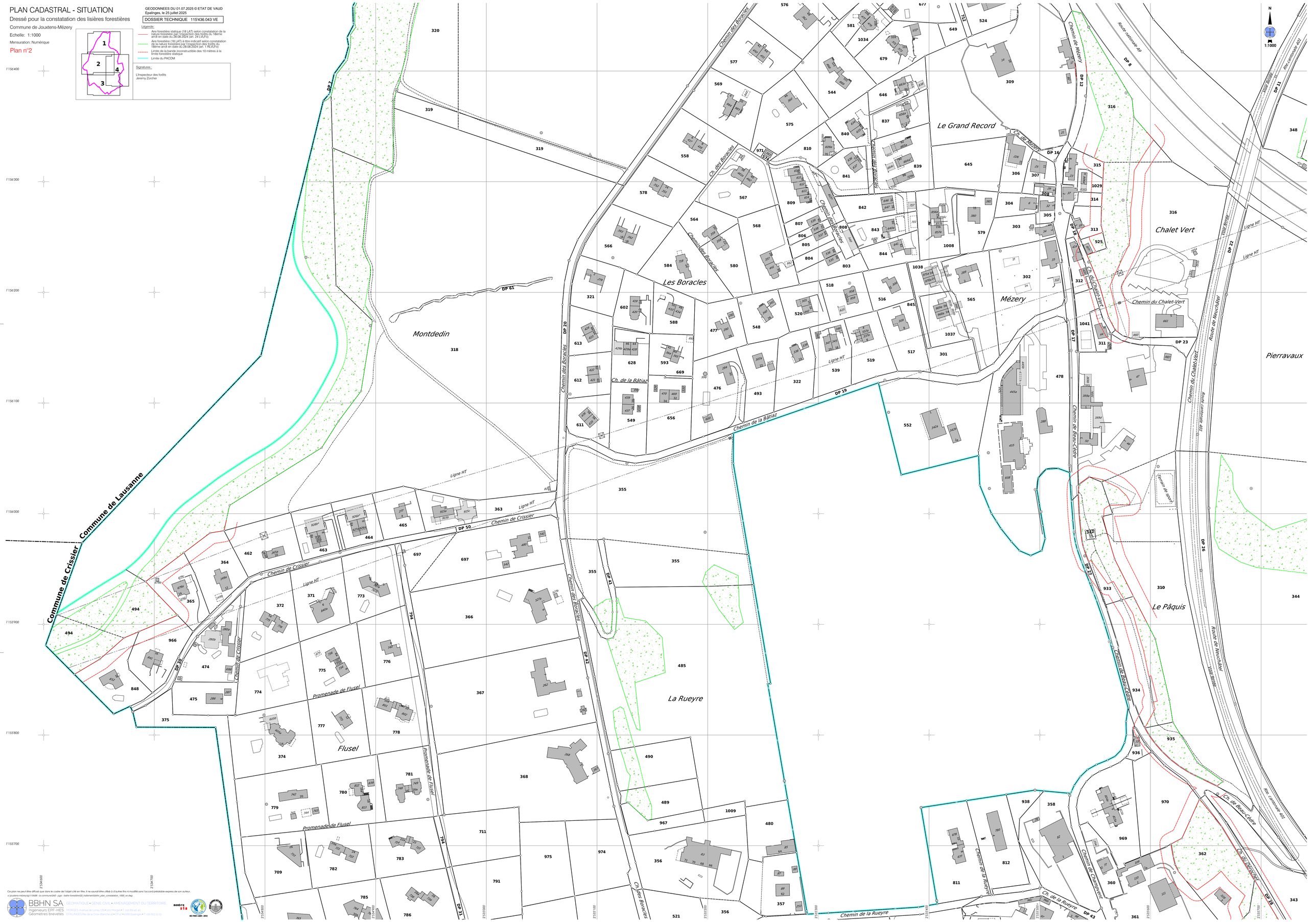

Ce plan ne peut être diffusé que dans le cadre de l'objet cité en titre. Il ne saurait être utilisé à d'autres fins ni modifié sans l'accord préalable express de son auteur.

BBHN SA
Ingénieurs EPF-HES
Géomètres brevetés
GÉOMATIQUE • GÉNIE CIVIL • AMÉNAGEMENT DU TERRITOIRE
MORGES Avenue de Conny 10 • 1110 Morges • T. 026 803 40 40
EPALINGES Ville de la Croix-Blanche 4 • CP 12 • 1000 Epalinges • T. 021 653 15 15

PLAN CADASTRAL - SITUATION

Dressé pour la constatation des lisières forestières

Commune de Jouxtens-Mézery

Echelle: 1:1000

Mensuration: Numérique

Plan n°3

GEODONNEES DU 01.07.2025 © ETAT DE VAUD
Epalinges, le 25 juillet 2025

DOSSIER TECHNIQUE 115'436.043 VE

Légende:

- Aire forestière statique (18 LAT) selon constatation de la nature forestière (par l'inspection des forêts du 1ère arrdt en date du 08.08.2024 (art. 24 LVLFo)
- Aire forestière (18 LAT) à titre indicatif selon constatation de la nature forestière (par l'inspection des forêts du 18ème arrdt en date du 28.08.2024 (art. 1 RLVLFo)
- Limite de la bande inconstructible des 10 mètres à la limite forestière statique
- Limite du PACOM

Signatures :

L'Inspecteur des forêts
Jeremy Zurcher

Ce plan ne peut être diffusé que dans le cadre de l'objet cité en titre. Il ne saurait être utilisé à d'autres fins ni modifié sans l'accord préalable exprès de son auteur.

k:\jouxtens-mezery\g115436 - la commune\042 - pga - lisière forestière\22_traitement\20\mn_plan_constatation_1000_ve.dwg

BBHN SA
Ingénieurs EPF-HES
Géomètres brevetés
GEOMATIQUE • GÉNIE CIVIL • AMÉNAGEMENT DU TERRITOIRE
MORGES Avenue de Lonay 18b • 1110 Morges • T. 021 803 40 40
EPALINGES Rte de la Croix-Blanche 4a • CP 42 • 1000 Epalinges • T. 021 653 33 33

membre sia

ISO 9001-14001 : 2012

1'54'900

PLAN CADASTRAL - SITUATION

Dressé pour la constatation des lisières forestières

Commune de Jouxtens-Mézery

Echelle: 1:1000

Mensuration: Numérique

Plan n°4

GEODONNEES DU 01.07.2025 © ETAT DE VAUD

Epalinges, le 25 juillet 2025

DOSSIER TECHNIQUE 115'436.043 VE

Légende:

- Aire forestière statique (18 LAT) selon constatation de la nature forestière par l'inspection des forêts du 18ème arrdt en date du 28.08.2024 (art. 24 LVLFo)
- Aire forestière (18 LAT) à titre indicatif selon constatation de la nature forestière par l'inspection des forêts du 18ème arrdt en date du 28.08.2024 (art. 1 RLVLFo)
- Limite de la bande inconstructible des 10 mètres à la limite forestière statique
- Limite du PACOM

Signatures :

L'Inspecteur des forêts
Jeremy Zürcher

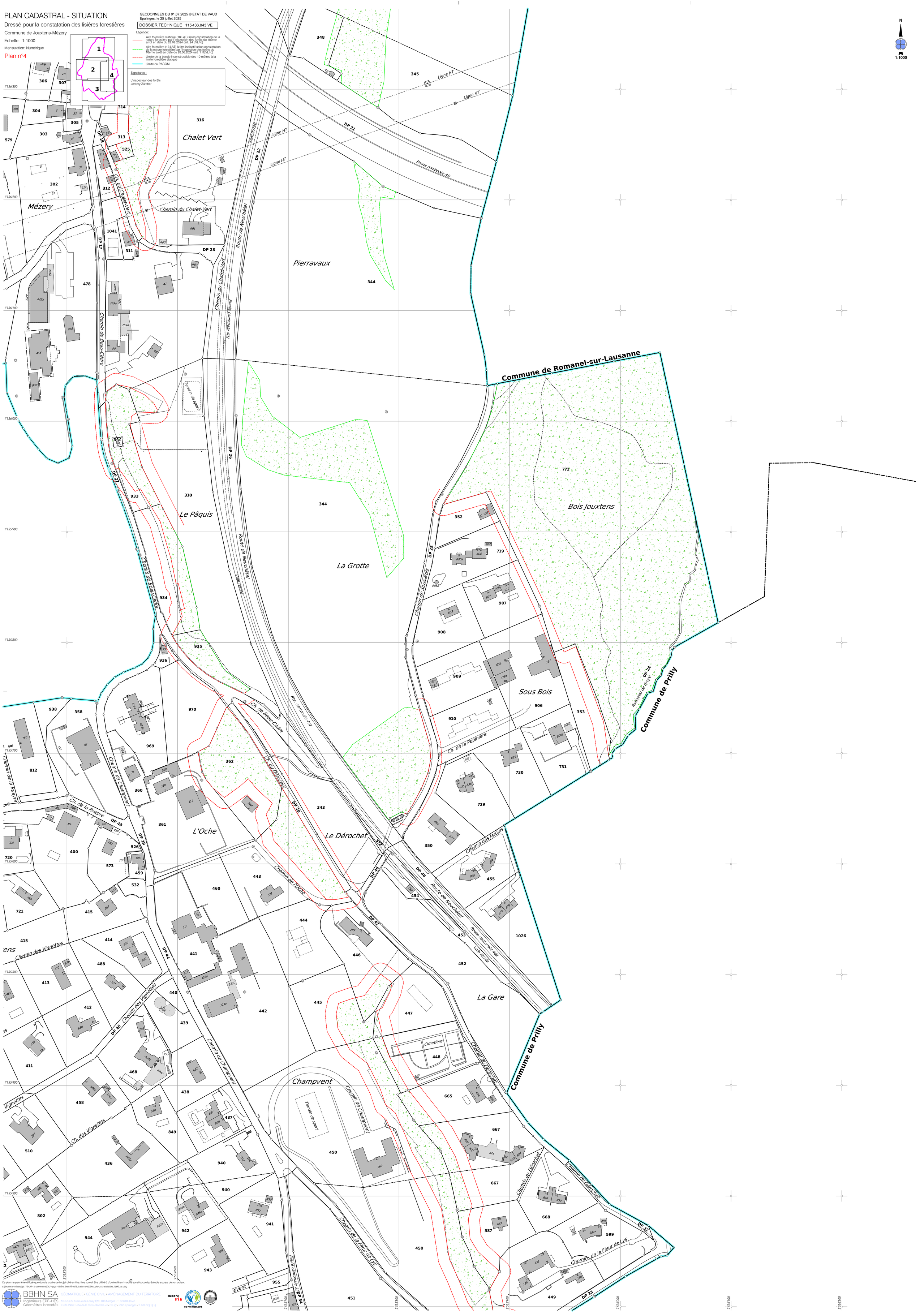

Ce plan ne peut être diffusé que dans le cadre de l'objet cité en titre. Il ne saurait être utilisé à d'autres fins ni modifié sans l'accord préalable exprès de son auteur.

s:\jouxtens-mézery\tjt\115436 - la commune\043 - pga - lisière forestière\03_traitement\bbhn_plan_constatation_1000_ve.dwg

BBHN SA
Ingénieurs EPF-HES
Géomètres brevetés
GÉOMATIQUE • GÉNIE CIVIL • AMÉNAGEMENT DU TERRITOIRE
MORGES Avenue de Lonay 12b • 1110 Morges • T. 021 801 40 40
EPALINGES Rte de la Croix-Blanche 42 • CP 47 • 1066 Epalinges • T. 021 623 13 13

membre sia

ISO 9001:14001 : 2015